

Öppet brev till Alvesta kommun

Naturskyddsföreningen i Alvesta vill av flera skäl uppmuntra kommunen att ta ställning emot vindkraft i två områden, som i ÖP angivits som möjliga för just detta. Alvesta kommun har redan fyllt sin kvot genom Lyngsåsa (utpekade som riksintresse) mer än väl. Att nu ta förhållandevis oexploaterade områden som inte är utpekade som riksintresse måste vägas emot de skador som blir följden av etablering av vindkraftsparker. Nu föreslagna planer på vindkraftsparker i dessa områden vore ett dråpslag för såväl natur som lokalbefolkning.

Det rör sig om två ostörda och mycket sparsamt exploaterade områden, där man kan hitta en idag sällsynt kvalitet: tystnad. Här finns flera relativt orörda myrmarker, och båda områdena utgör reproduktionsområden för skogshöns som tjäder, orre och järpe. Här finns också lodjur. De två vindkraftsparkerna skulle förvandla detta till ett industrilandskap med fragmentering av nuvarande natur, stora mängder betong, krossmaterial, nya vägar och diken.

Vi saknar en analys av naturvärden och kulturvärden från kommunens sida. Det saknas i förslaget till ny översiktsplan. Vi har länge efterlyst kunskap om naturen hos kommunen i form av en naturvårdsplan och en kommunekolog. En analys av hela området från sjön Rymmen och Lyåsa i väster till Fiolenområdet i öster vad gäller natur och kultur är angeläget. Höga naturvärden finns i form av myrar (några endast lokalt störda), skogsområden med höga naturvärden (biotopskydd och nyckelbiotoper) och ett gammalt jordbrukslandskap. Stora delar av dessa är inte inventerade för naturvärden.

Vindkraftspark Slätthög – Målen (Eulos & Hydro Rein, 9 verk)

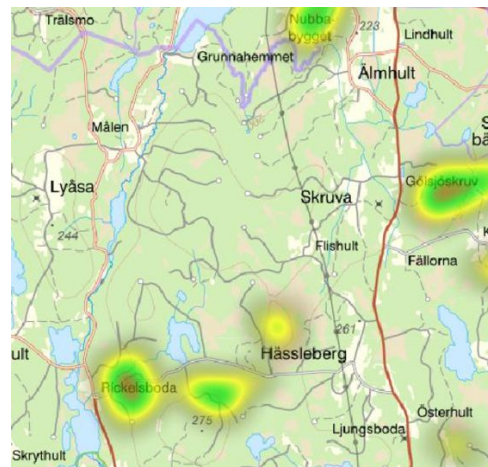
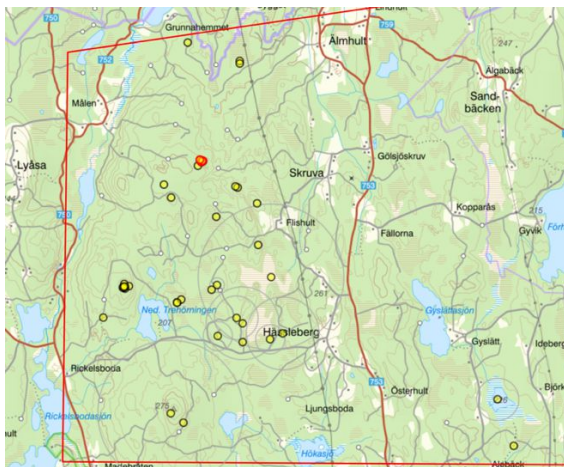


Detta är det närmaste man komma vildmark i Alvesta kommun. Rikedomen på vilt som skogshöns, havsörn, utter och lodjur visar på detta. Enligt företaget är livslängden på vindkraftsparken mellan 30 till 45 år. Verken är tänkt att placeras högt och blir därför ett mycket synligt i landskapet. Att så kraftigt påverka ett relativt ostört landskap för denna korta

tidsrymd anser vi inte vara försvarligt. Vindkraftsparkens spår kommer att vara kvar för mycket lång tid. Det är dessutom påverkan som inom överskådlig tid är irreversibel.

Påverkansområdet karakteriseras av mycket kuperad terräng. Ån mellan Feresjön och Grunnen meandrar mellan åsar och kullar till en vacker landskapsbild. Tidigare förekom här slätterängar och bokskogar. Målenområdet är klassat som klass 2 i länets naturvårdsplan (Kronobergs natur, Länsstyrelsen). Större delen av skogen brukas idag som produktionsskog. Med mer skonsamt skogsbruk och större inslag av lövskog som asp, bok och ek kan säkert den biologiska mångfalden öka markant.

Området är ett viktigt reproduktionsområde för tjäder. Spår av tjäder har påträffats över hela området och kärnområdet för reproduktionen är i södra delen.



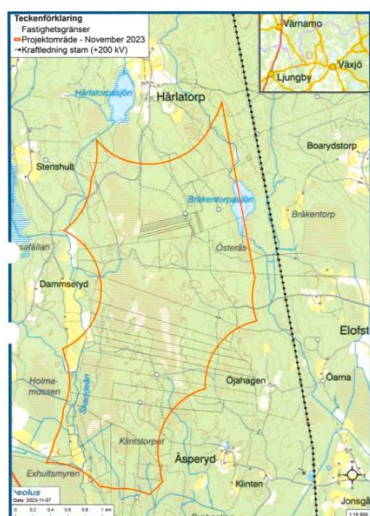
Påträffade spår av tjäder (gula cirklar) och kärnområden för tjäder (högra kartan).

Kartorna visar också "vildmarkskaraktären" – inga bullrande vägar, endast skogsvägar. Ett biotopskyddsområde ligger också inom området.

Området gränsar också till ett Natura 2000-område vid Lyåsa och dess jordbrukslandskap, men också byar som Målen och Skruva m. fl. Natura 2000 är ett riksintresse för värdefulla naturområden, vilket innebär att det är förbjudet att bedriva verksamheter eller vidta åtgärder som på ett betydande sätt kan påverka miljön.

Vindkraftspark Bräkentorp (Eolus, ca 13 verk)

Detta område är ett våtmarksområde bestående av myrkomplex och Bräkentorpsjön. I våtmarksinventeringen (juni 1987) klassades Bräkentorpsjön, Härlatorpsjön och myrkomplexen som naturvärdesklass 2. Naturvärdesklass 2 innebär "värdefulla objekt med starka motiv för bevarande av naturvärden. Tillsammans med klass 1 utgör de ett urval representativa och ekologiskt stabila våtmarker".



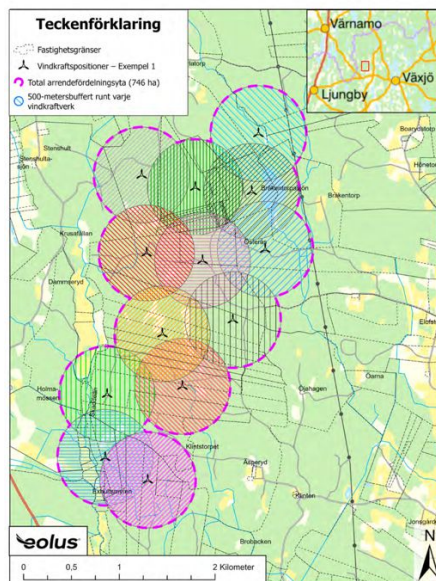
Inom kartans rödmarkerade område undersöker vi möjligheterna att etablera vindkraft.

Varför undersöker vi detta område?

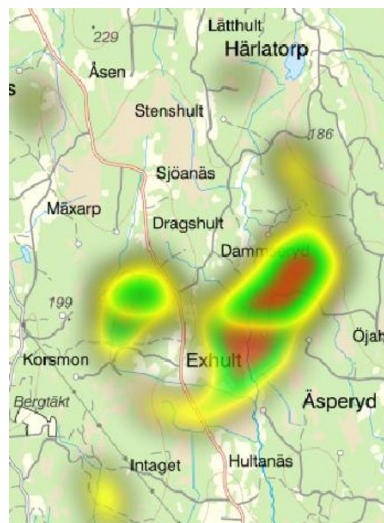
- Tillgången på vind är god.
- Det ligger avskilt med få bostäder i närheten.
- I kommunens vindkraftsplan är området klassat som "möjligt för vindkraft".

Positivt för utvecklingen av bygden

- Vi vill utveckla det här projektet tillsammans med markägare och i dialog med närboende för att skapa något som långsiktigt gynnar lokalsamhället.
- I samband med projektutvecklingen kommer vi att undersöka möjligheterna för vindparken att erbjuda ersättning till att utveckla bygden. Det kan till exempel handla om ekonomiskt stöd och samarbeten med förenings- och näringslivet eller investeringar i natur- och kulturmiljöer.



Strax väster om området ligger Mexarpsjöarna, som klassades som klass 1 i våtmarksinventeringen: "Särskilt värdefulla objekt. Tillhör de mest skyddsvärda inom den naturgeografiska regionen". Mexarpsjöarna är även ett värdefullt fågelområde. Mest känt är flockar av rastande sångsvan och dvärgbeckasin. Bland häckande fåglar kan nämnas enkelbeckasin, trana och sångsvan. Myren besöks också regelbundet av lärfalk och brun kärrhök.



Kärnområden för tjäder

Myrkomplexet är reproduktionsplats för skogshöns som tjäder och orre. Myrar binder även stora mängder kol i torven, som frigörs vid utdikning. De utgör dessutom viktiga vattenmagasin som minskar risker för torka och översvämning. Myrkomplexet här är en stabil våtmark, och endast lokalt stört. Området är inte minst tyst, ett av få kvarvarande områden i kommunen där tystnad går att finna.

Området är synnerligen olämpligt för vindkraft också ur klimatsynpunkt, då myrar är särskilt viktiga som kolsänkor. De utgör 3% av jordens yta men hyser cirka 25% av allt organiskt kol som finns lagrat globalt i marken. Att förstöra befintliga kolsänkor (och därmed orsaka växthusgasutsläpp) med klimatargument framstår därför som särskilt olyckligt.

Härlatorp och Hakatorp är en levande kulturbygd. Exploatering med vindkraft kommer att förändra hembygds miljön på ett skadligt sätt. Mest känt är naturreservatet Hakatorp med ängsslätter. Hakatorp är dessutom ett Natura 2000-område (se ovan).

Avslutningsvis:

Vi hoppas med detta att Alvesta kommun tar tydlig ställning emot dessa båda vindkraftsparker, och slår vakt om de sällsynta kvaliteter i form av tystnad, naturvärden och vildmarkskänsla som områdena hyser. Få vill besöka ett industrilandskap, ännu mindre bo i detsamma. Värna om lokalsamhället och en levande hembygd!

*Naturskyddsföreningen i Alvesta
2024-12-09*